






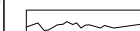





TUMAČ ZNAKOVA

-  OBUHVAT GENERALNOG URBANISTIČKOG PLANA
-  GRANICA NASELJA
-  PROSTORNI PLAN PODRUČJA POSEBNIH OBILJEŽJA - LOKRUM
-  OBUHVAT OBAVEZNE IZRADE URBANISTIČKOG PLANA UREĐENJA
- 1.1 - NEIZGRAĐENI DIO NASELJA BOSANKA (M11)
- 1.2 - ŠPORTSKO-REKREACIJSKI CENTAR S GOLFSKIM IGRALIŠTEM I TURISTIČKIM ZONAMA BOSANKA – SJEVER I BOSANKA – JUG
- 1.3 - BABIN KUK
- 1.4 - GRUŠKI AKVATORIJ
- 1.5 - RADELJEVIĆ - LIBERTAS
- 1.6 - KOMOLAC
- 1.7 - ZONA POSLOVNE NAMJENE PETROVO SELO
- 1.8 - POBREŽJE
- 1.8 a - MJEŠOVITA ZONA KOMOLAC
-  OBUHVAT OBAVEZNE IZRADE DETALJNOG PLANA UREĐENJA
- 2.1 - BELVEDERE
- 2.2 - SVETI JAKOV
- 2.3 - GRAD
- 2.4.1 - PLOČE I
- 2.4.2 - PLOČE II
- 2.5 - STARA BOLNICA
- 2.6 - GORICA SJEVER
- 2.7 - ŠPORTSKO-REKREACIJSKI PARK GOSPINO POLJE
- 2.8 - STAMBENO NASELJE SOLITUDO
- 2.9 - NUNCIJATA
- 2.10 - ČAJKOVICA
- 2.11 - PODGAJ
- 2.12 - PRIJEVOR
- 2.13 - GORNJE OBUJENO
- 2.14 - NOVA MOKOŠICA
- 2.15 - TAMARIĆ II
- 2.16 - TAMARIĆ I
- 2.17 - MOKOŠICA
- 2.18 - VRBICA / ČAPETINO
-  OBAVEZNA IZRADE ARHITEKTONSKO - URBANISTIČKOG NATJEČAJA ZA SLOŽENE FUNKCIONALNE CJELINE UNUTAR OBUHVATA
- 3.1 - SV. JAKOV
- 3.2 - PILE - PLOČE I
- 3.3 - PILE - PLOČE II
- 3.4 - GRUŽ
- 3.5 - POSLOVNI CENTAR - DOC
- 3.6 - ŠKOLSKI I PASTORALNI CENTAR - BABIN KUK
- 3.7 - MALI STRADUN
- 3.8 - ŠPORTSKO-REKREACIJSKI CENTAR S GOLFOM NA SRĐU
-  OBUHVAT OBAVEZNE IZRADE PROSTORNO PROGRAMSKE STUDIJE S CILJEM DEFINIRANJA TOČNIH PROMETNIH KORIDORA I URBANIH PRAVILA - STARA MOKOŠICA
- 4.1 - OBUHVAT OBAVEZNE IZRADE PROSTORNO PROGRAMSKE STUDIJE S CILJEM DEFINIRANJA TOČNIH PROMETNIH KORIDORA I URBANIH PRAVILA - NUNCIJATA
-  OBALA U PRIRODNOM OBLIKU
- NAPOMENA:**
- * - PROSTORNI OBUHVATI 2.3 DPU, 3.2 AUN I 3.3 AUN USKLADENI SU S PODACIMA O ZONAMA ZAŠTITE DOBIVENIM OD KONZERVATORSKOG ODJELA U DUBROVNIKU
- * - OBUHVAT PROSTORNOG PLANA NA SNAZI MIJENJA SE KROZ IZMJENE I DOPUNE PREMA OBUHVATU ODNAČENOM NA KARTOGRAFSKOM PRIKAZU
-  URBANISTIČKI PLANOV I UREĐENJA KOJI SU NA SNAZI
-  DETALJNI PLANOV I UREĐENJA KOJI SU NA SNAZI
-  OBUHVAT IZMJENA I DOPUNA (obuhvat UPU Gruški akvatorij)

4.6. UVJETI KORIŠTENJA I ZAŠTITE PROSTORA PODRUČJA PRIMJENE POSEBNIH MJERA UREĐENJA I ZAŠTITE PODRUČJA I DIJELOVI PRIMJENE PLANSKIH MJERA ZAŠTITE

APE



Županija:	DUBROVAČKO - NERETVANSKA	Grad:	DUBROVNIK
Naziv prostornog plana:	IZMJENE I DOPUNE GENERALNOG URBANISTIČKOG PLANA GRADA DUBROVNIKA		
Naziv kartografskog prikaza:	UVJETI KORIŠTENJA I ZAŠTITE PROSTORA PODRUČJA PRIMJENE POSEBNIH MJERA UREĐENJA I ZAŠTITE PODRUČJA I DIJELOVI PRIMJENE PLANSKIH MJERA ZAŠTITE		
Broj kartografskog prikaza:	4.6.	Mjerilo kartografskog prikaza:	1 : 5 000
Odluka o izradi plana:	"Službeni glasnik Grada Dubrovnika" br. 10/22	Odluka predstavničkog tijela o donošenju plana:	"Službeni glasnik Grada Dubrovnika" br. 1/24
Javna rasprava (datum objave):	8. srpnja 2023.	Javni uvid održan:	10. srpnja - 24. srpnja 2023.
Pečat tijela odgovornog za provođenje javne rasprave:	M.P.	Odgovorna osoba za provođenje javne rasprave:	BOŽO BENIĆ, mag.ing.arch.
Suglasnost na plan:	Mišljenje Zavoda za prostorno uređenje Dubrovačko-neretvanske županije na konačni prijedlog Izmjena i dopuna Generalnog urbanističkog plana Grada Dubrovnika (KLASA: 350-02/23-01/06, URBROJ: 2117/1-21/01-23-2 od 30.11.2023.) Suglasnost Ministarstva prostornoga uređenja, graditeljstva i državne imovine na konačni prijedlog Izmjena i dopuna Generalnog urbanističkog plana Grada Dubrovnika (KLASA: 350-02/23-15/2, URBROJ: 531-08-1-1-23-2 od 22.12.2023.)		
Pravna osoba koja je izradila plan:	APE d.o.o. za arhitekturu, planiranje i ostale poslovne djelatnosti Ozaljska 61, 10000 Zagreb, tel/fax: 01/309-7572		
Pečat pravne osobe koja je izradila plan:	Odgovorna osoba: MIRELA ČORDAŠ, dipl.ing.arch.		
Odgovorni voditelj izrade nacrtu prijedloga plana:	SANDRA JAKOPEC, dipl.ing.arch.		
Stručni tim u izradi plana:	MIRELA ČORDAŠ, dipl.ing.arch. MARIJANA ZLODRE UJDUR, mag.ing.arch. VLATKA ŽUNEC, mag.ing.arch.	NIKOLA FRANIĆ, mag.ing.arch. ARDIJAN KARLO GASHI, mag.ing.arch. MATE ČURIĆ, dipl.ing.građ.	
Pečat predstavničkog tijela:	M.P.	Predsjednik predstavničkog tijela:	mr.sc. MARKO POTREBICA Predsjednik Gradskog vijeća
Istovjetnost ovog prostornog plana s izvornikom ovjerava:	Pečat nadležnog tijela: M.P.		

IZMJENE I DOPUNE GENERALNOG URBANISTIČKOG PLANA GRADA DUBROVNIKA